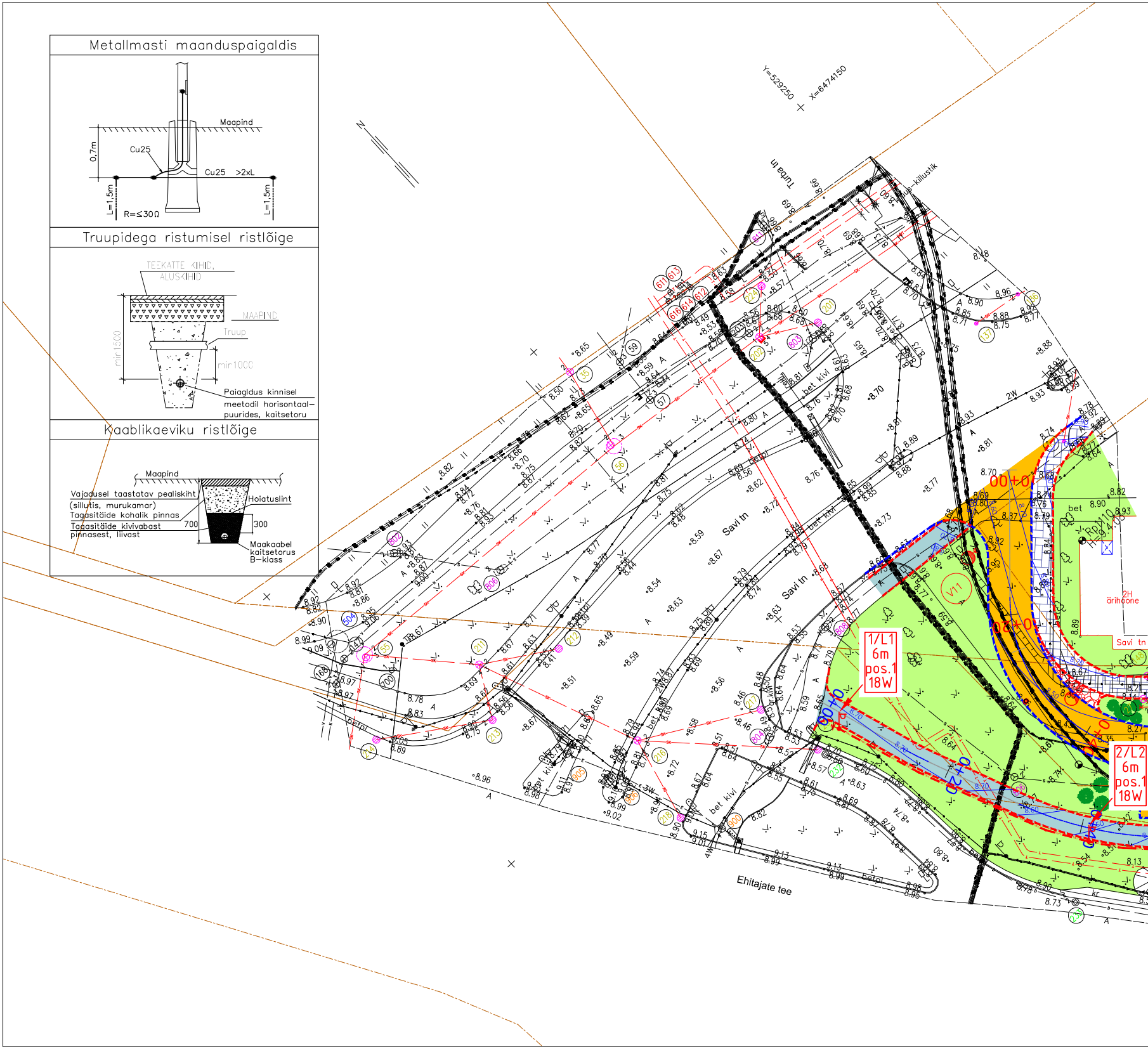

Metallmasti maanduspaigaldis
Maapind
0,7m
Cu25
Cu25 >2xL
L=1,5m
R=≤30Ω
L=1,5m
Truupidega ristumisel ristlõige
TEEKATTE KIHID,
ALUSKIHID
MAAPIND
Truup
min1500
min1000
Paigaldus kinnisel
meetodil horisontaal-
puurides, kaitsetoru
Kaablikaeviku ristlõige
Maapind
Vajadusel taastatav pealiskiht
(sillutis, murukamar)
Tagasitäide kohalik pinnas
Tagasitäide kivivabast
pinnasest, liivast
700
300
Hoiatuslint
Maakaabel
kaitsetorus
B-klass
N
Y=529250
X=6474150
Turba tn
Savi tn
Savi tn
Savi tn
Ehitajate tee
2H
ärihoone
bet kivi
betpl
kr
bet
00+0
0+20
00+0
0+20
1/L1
6m
pos.1
18W
2/L2
6m
pos.1
18W
V11
RpK10
liiv-killustik

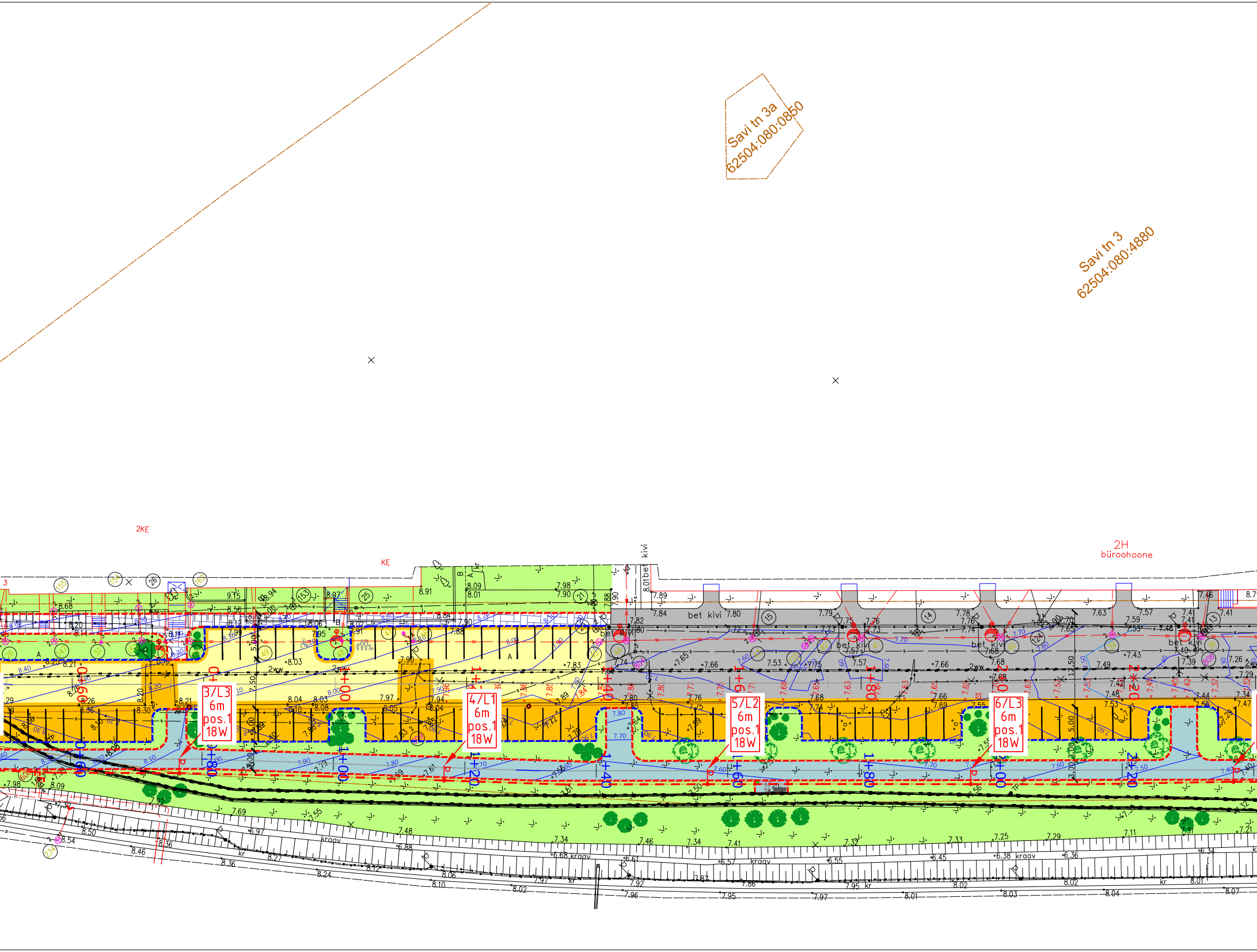
Savi tn 3a
62504:080:0850
Savi tn 3
62504:080:4880
2KE
KE
2H
büroohoone
bet kivi
3/L3
6m
pos.1
18W
4/L1
6m
pos.1
18W
5/L2
6m
pos.1
18W
6/L3
6m
pos.1
18W
0+60
0+80
1+00
1+20
1+40
1+60
1+80
2+00
2+20
2ww
kraav
kr

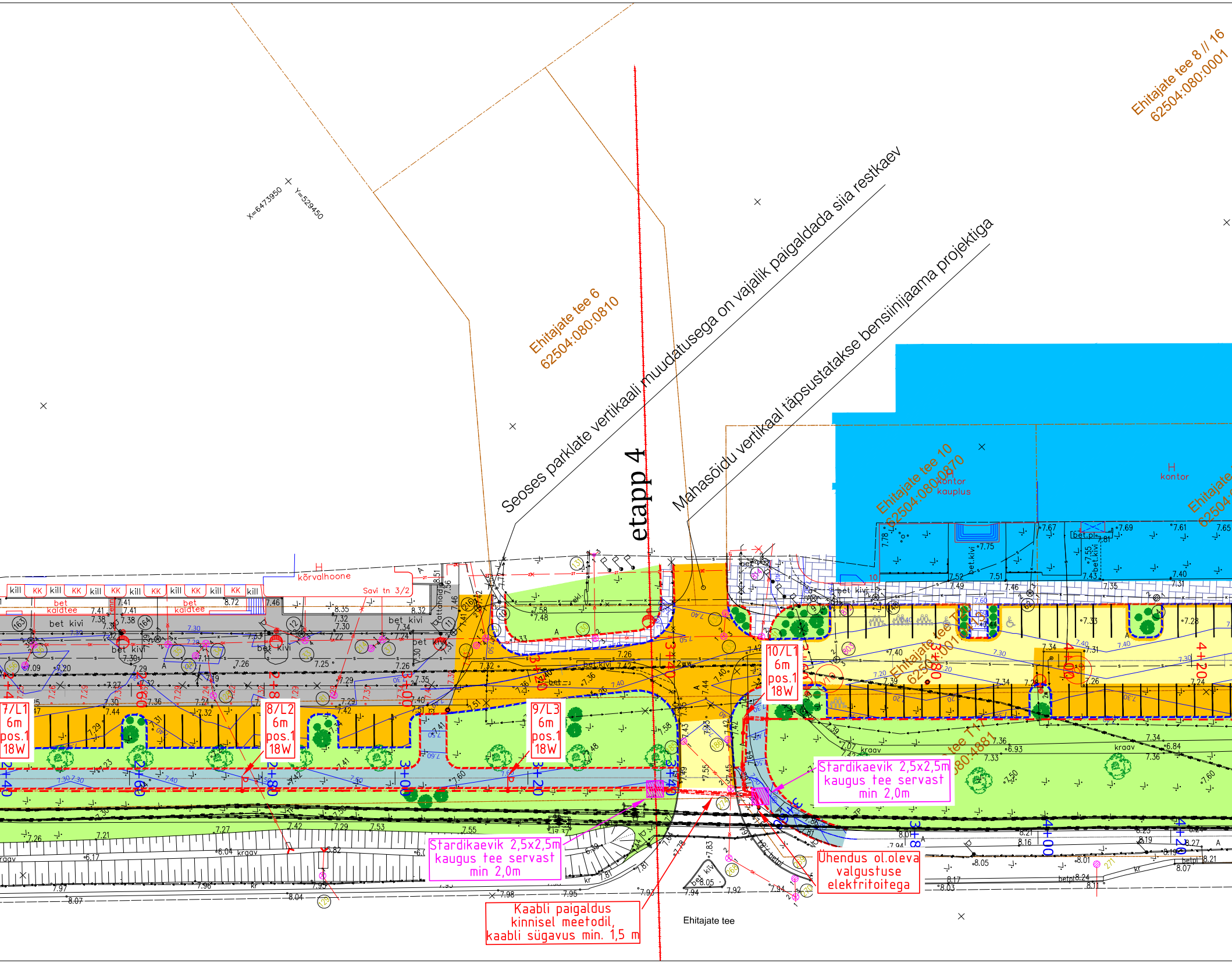
Ehitajate tee 8 // 16
62504:080:0001
Ehitajate tee 6
62504:080:0810
Seoses parklate vertikaali muudatusega on vajalik paigaldada siia restkaev
Mahasõidu vertikaal täpsustatakse bensiinijaama projektiga
etapp 4
X=6473950
Y=529450
Ehitajate tee 10
62504:080:0870
kontor
kauplus
kontor
kõrvalhoone
Savi tn 3/2
bet kaldtee
bet kivi
kill
KK
7/L1
6m
pos.1
18W
8/L2
6m
pos.1
18W
9/L3
6m
pos.1
18W
10/L1
6m
pos.1
18W
2+40
2+60
2+80
3+00
3+20
3+40
3+60
3+80
4+00
4+20
Ehitajate tee T1
62504:080:4881
Stardikaevik 2,5x2,5m
kaugus tee servast
min 2,0m
Stardikaevik 2,5x2,5m
kaugus tee servast
min 2,0m
Ühendus ol.oleva
valgustuse
elektritoitega
Kaabli paigaldus
kinnisel meetodil,
kaabli sügavus min. 1,5 m
kraav
Ehitajate tee

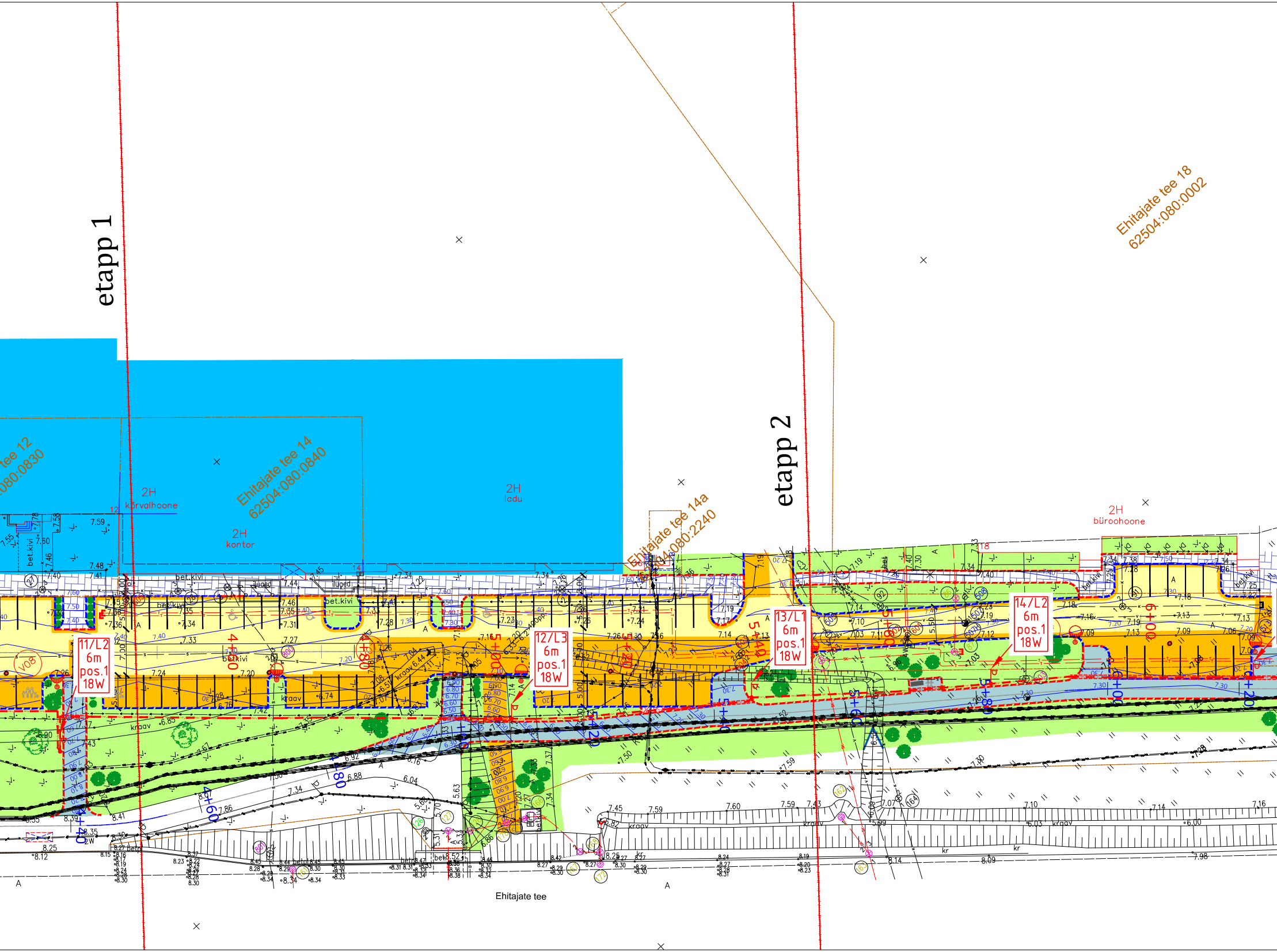
etapp 1
etapp 2
Ehitajate tee 18
62504:080:0002
tee 12
080:0830
Ehitajate tee 14
62504:080:0840
Ehitajate tee 14a
04:080:2240
2H
kõrvalhoone
2H
kontor
2H
ladu
2H
büroohoone
11/L2
6m
pos.1
18W
12/L3
6m
pos.1
18W
13/L1
6m
pos.1
18W
14/L2
6m
pos.1
18W
4+40
4+60
4+80
5+00
5+20
5+40
5+60
5+80
6+00
6+20
bet.kivi
kraav
V08
Ehitajate tee

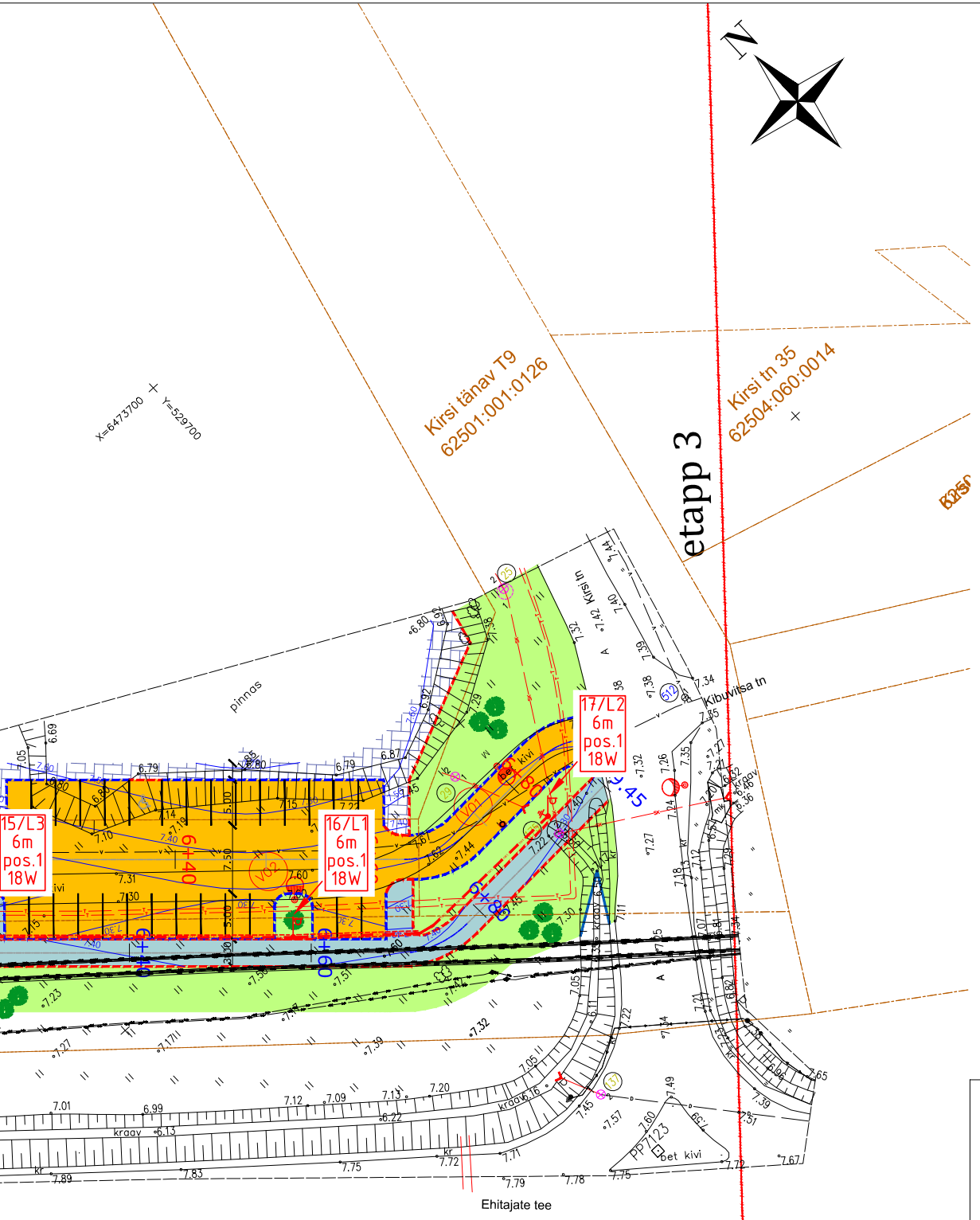
N
X=6473700
Y=529700
Kirsi tänav T9
62501:001:0126
Kirsi tn 35
62504:060:0014
etapp 3
Kirsi tn
Kibuvitsa tn
pinnas
15/L3
6m
pos.1
18W
16/L1
6m
pos.1
18W
17/L2
6m
pos.1
18W
6+40
6+60
6+80
6+45
V01
V02
kivi
kraav
kr
PP7123
bet kivi
Ehitajate tee

Geoaluse tingmärgid

- Olemasolev kõrgepingekaabel
- Olemasolev madalpingekaabel
- Olemasolev sideõhuliin
- Olemasolev madalpingeõhuliin
- Olemasolev gaasitrass
- Olemasolev termotrass
- Olemasolev kanalisatsioonitrass
- Olemasolev veetrass
- Olemasolev sademeveekanalisatsioonitrass
- Olemasolev drenaažitrass
- Olemasolev survekanalisatsioonitrass
- Olemasolev sidekanalisatsioonitrass
- Olemasolev sidekaabel
- Olemasolev valguskaabel

tingmärgid

- Katastriüksuste piirid
- Projekteeritud sõidutee ja parklad- ol oleva asf bet katendi ülekate
- Projekteeritud sõidutee ja parklad- täiskonstruktsioon
- Projekteeritud asf bet katendiga kõnnitee
- Projekteeritud betoonkivi katendiga kõnnitee
- Projekteeritud murukülv kasvupinnasel
- Projekteeritud munakivikatend
- Planeeritavad hooned
- Varasemalt väljaehitatud tänavaosa ja KLT
- Projektiivsete restkaevude asukohad
- Planeeritav puu
- Planeeritavad põõsad
- KLT äärne puhkekoht pingi, jalgrattahoidiku ja prügikastiga
- Planeeritav valgusti
- 4+20 4+20 Projekteeritud tee piketaaž kergliiklustee/sõidutee

- Projekteeritud maakaabel AXPK4G16, d50 750Nm kaitsetorus
- Projekteeritud maakaabel AXPK4G16, d50 1250Nm kaitsetorus

1/L1	Valgusti (masti) nr./faas
6m	Masti kõrgus
pos.1	Valgusti positsiooni number
20W	Valgusti võimsus

Objekti nimi EHITAJATE TEE T17 JA T20 KINNISTUD	Joonise nimetus VALGUSTUSE PLAAN	Eriala EL
		Staadium PP
Aadress Ehitajate tee T17 ja T20, Pärnu		Mõõtkava 1:500
AS TRIGER J.V.Jannseni 33, Pärnu EL10053247-0001 Reg.nr. 10053247 Tel. 44 31414 triger@triger.ee	Projekt R.Ruubel Proj. insener L.Orusaar Kuupäev 20.04.2023.a.	Töö nr. 23030
		Leht EL-5-03
		Lehti 1/1
		Tellija TEEHOIU PARTNERID OÜ